WIKIPEDIA

Koordinaten: 7° N, 21° O

Afrika

Afrika ist einer der Kontinente der Erde. Seine Fläche von 30,2 Millionen km² entspricht etwa 22 % der gesamten Landfläche des Planeten, er hat eine Bevölkerung von circa 1,3 Milliarden Menschen (2017).[2] Damit ist er sowohl nach Ausdehnung wie nach Bevölkerung der zweitgrößte Erdteil nach Asien. Nahezu alle afrikanischen Staaten sind Mitglied der Vereinten Nationen und der Afrikanischen Union. Der Kontinent ist überwiegend ländlich und durch hohe Geburtsraten geprägt, welche durch die Modernisierung sinken. Durch die seit etwa 1950 stark steigende Urbanisierung wohnen immer mehr Afrikaner in städtischen Gebieten. Einige afrikanische Städte gehören zu den weltgrößten Ballungsräumen, darunter Kairo, Lagos, Kinshasa, Johannesburg, Luanda und Alexandria.

Afrika

Fläche	30.221.532 km²
Bevölkerung	ca. 1,3 Milliarden
Bevölkerungsdichte	ca. 43 Einwohner/km²
Länder	55[1]
Zeitzonen	UTC−1 (Kap Verde) bis UTC+4 (Mauritius und Seychellen)

Entsprechend der „Out-of-Africa-Theorie“ gilt Afrika als die „Wiege der Menschheit“, wo im Zuge der Hominisation die Entwicklung zum anatomisch modernen Menschen *Homo sapiens* stattfand. Eine der frühesten Hochkulturen der Menschheit bildete sich im Alten Ägypten. Über die Jahrtausende entstanden auf dem Kontinent verschiedene „Großreiche“ wie das Kaiserreich Abessinien. Der Sklavenhandel mit den afrikanischen Reichen seit dem 16. Jahrhundert und die spätere Kolonisation durch europäische Staaten („Wettlauf um Afrika“) führten zu einer teils Reißbrett-artigen Gebietsaufteilung. Diese wurde im Zuge der Dekolonisation ab der Mitte des 20. Jahrhunderts von vielen neu gebildeten afrikanischen Staaten übernommen. Die heterogenen Völker Afrikas hatten traditionell andere Siedlungsgebiete, was zu verschiedenen Konflikten und Kriegen um Territorial-, Rohstoff- und Machtansprüche beiträgt.

Satellitenbild-Mosaik Afrikas

Während die meisten Länder Afrikas lange autokratisch regiert wurden, setzten sich ab dem späten 20. Jahrhundert häufiger demokratische Bewegungen durch, wobei die Region Afrika seit Beginn der Demokratiemessungen am schlechtesten abschnitt. Armut, Hungersnöte, Kindersterblichkeit und Gesundheitsprobleme konnten durch Bildung, wirtschaftliche, medizinische und infrastrukturelle Fortschritte in den letzten Jahrzehnten erheblich verringert werden. Die Bedeutung der Staaten Afrikas in der Weltwirtschaft ist nach BIP bis auf einige Ausnahmen wie Südafrika, Nigeria, Ägypten, Algerien, Angola und Marokko noch gering. Mehrere afrikanische Länder zählen seit Beginn des

21. Jahrhunderts jedoch zu den weltweit am schnellsten wachsenden Volkswirtschaften. Die Rohstoffe und die landwirtschaftlich nutzbaren Flächen des Kontinents sind von zunehmender Bedeutung für die afrikanischen Länder wie auch mit ihnen handelnde Industrie- und Schwellenländer.

Die Geographie und Natur Afrikas sind vielfältig, es gibt eine große Anzahl von naturgeschützten Nationalparks. Das afrikanische UNESCO-Welterbe ist umfassend.

Inhaltsverzeichnis

Etymologie

Geographie
- Gliederung
- Gewässer
  - Stillgewässer
  - Fließgewässer
  - Grundwasser
- Gebirge und Berge

Geologie

Vegetation und Tierwelt

Bevölkerung
- Völker
- Sprachen
- Religion
- Gesundheit und Gesundheitsversorgung

Geschichte

Staaten Afrikas und abhängige Gebiete

Wirtschaft und Infrastruktur
- Wirtschaft
- Infrastruktur
  - Straßenverkehr
  - Schienenverkehr
  - Luftverkehr
  - Schifffahrt
- Landwirtschaft

Kultur
- Kino
- Literatur
- Kunst
- Musik
- Philosophie
- Sport

Organisationen
- Politische Organisationen
- Wirtschaftliche Organisationen

Andere
Siehe auch
Literatur
Weblinks
Einzelnachweise

Etymologie

In der Antike bezeichnete der lateinische Name *Africa* nur das Gebiet der gleichnamigen römischen Provinz im heutigen Tunesien um Karthago. Der Kontinent (zunächst nur Nordafrika westlich des Nils) wurde in der Antike oft *Libya* genannt. Der Name *Africa* wurde vom römischen Senator und Feldherrn Scipio Africanus erstmals verwendet und ist vom lateinischen Wort *Afer* (Plural: *Afri*) abgeleitet, was so viel wie „Afrikaner, Punier“ bedeutet und seinerseits von einem einheimischen Stamm abgeleitet sein könnte. Andere Deutungsvarianten bezogen den Volksnamen *Afer* auf das hebräische *ʿafar* („Staub“), das griechische *aphrike* („unkalt“) oder das lateinische *aprica* („sonnig“).

Geographie

Afrika ist im Norden vom Mittelmeer, im Westen vom Atlantik, im Osten vom Indischen Ozean und dem Roten Meer umgeben. Die Küstenlänge beträgt 30.490 km, was gemessen an der großen Fläche relativ wenig ist. Die einzige Landverbindung zu anderen Festlandmassen besteht zu Eurasien an der Stelle der Sinai-Halbinsel, die zwischen Afrika und der Arabischen Halbinsel liegt. Europa liegt Afrika an der Straße von Gibraltar und der Straße von Sizilien am nächsten. Der südlichste Punkt Afrikas ist Kap Agulhas auf 34°50' Süd. Der afrikanische Erdteil ist nur wenig gegliedert; er hat weniger Inseln und Halbinseln als alle anderen Kontinente.

Lage Afrikas in der Welt

Durch seine Lage beiderseits des Äquators und seine kompakte Form besitzt Afrika die größte zusammenhängende Landmasse der Tropen. 75 % der Fläche Afrikas liegen innerhalb der Wendekreise, die die mathematische Tropengrenze bilden. Ein großer Teil Zentral- und Westafrikas ist von tropischem Regenwald bedeckt; das Kongobecken ist nach Amazonien das zweitgrößte Regenwaldgebiet der Erde. Um die Wendekreise sind große Wüsten entstanden, die sich durch Desertifikation ausbreiten; die Sahara im Norden wird nur durch die Flussoase des Nil unterbrochen, im Süden befinden sich die Namib als Nebelwüste und die Kalahari als Trockensavanne. Südlich der Sahara (Sahelzone) und in Ostafrika bis Südafrika hinunter befinden sich riesige Savannengebiete. Im Bereich zweier jährlicher Niederschlagsmaxima breiten sich die Trockenwälder und Feuerökosysteme aus, beispielsweise Mopane, Miombo oder Chipya-Vegetation. Südostafrika ist durch den Einfluss des Monsuns und die großen Täler von Sambesi und Limpopo fruchtbarer.

Der kleinste Staat auf dem Festland, Gambia, ist etwa so groß wie Zypern und der größte, Algerien, ungefähr siebenmal so groß wie Deutschland. Die größte Insel ist Madagaskar, die vor der Südostküste Afrikas im Indischen Ozean liegt.

Siehe auch: Geographie Afrikas und Wüsten Afrikas

Gliederung

Die folgende Unterteilung Afrikas in Regionen[3] wird neben anderen von der UN-Statistikbehörde UNSD verwendet:

- Nordafrika
- Westafrika
- Zentralafrika
- Ostafrika
- Südliches Afrika (zur Unterscheidung vom Staat Südafrika abweichend von den anderen Regionen benannt)

Regionen Afrikas:
Nordafrika
Westafrika
Zentralafrika
Ostafrika
Südliches Afrika

Gewässer

Stillgewässer

Es gibt zwei grundlegende Typen von Seen. Zum einen die Beckenseen, die sich flach und weit ausstrecken und ihre Größe durch Verdunstung sehr stark verändern. Ein Beispiel dafür ist der Tschadsee. Zum anderen die Grabenseen, die im Ost- und Zentralafrikanischen Graben liegen, sehr tief, lang und schmal sind. Beispiele dafür sind der Malawisee oder der Tanganjikasee.

Einzugsgebiete der großen Gewässersysteme Afrikas

Fließgewässer

Es gibt auch zwei Arten von Flüssen in Afrika, die einen speisen Beckenseen, sie haben kein großes Gefälle und eine geringe Fließgeschwindigkeit, z. B. der Schari, der den Tschadsee speist, oder der Okavango, der im Okavangodelta versickert und verdunstet. Auf der anderen Seite gibt es die Flüsse, die in das Meer münden, sie weisen ein hohes Gefälle auf und haben dadurch eine hohe Fließgeschwindigkeit, Beispiele sind der Nil, der in das Mittelmeer mündet, Niger, Kongo und Oranje, die in den Südatlantischen Ozean münden, oder der in den Indischen Ozean mündende Sambesi.

- Der längste Strom Afrikas und zugleich der längste oder zweitlängste Fluss der Erde, da die Länge des Amazonas – je nach Definition – zwischen 6500 Kilometer und 6800 Kilometer angegeben wird, ist der Nil mit 6671 km. Er mündet in das Mittelmeer.
  - Am Oberlauf des Nils liegt der Victoriasee (68.870 km²), der größte See Afrikas und nach dem Kaspischen Meer und dem Oberen See der flächenmäßig drittgrößte See der Erde.
- Der zweitlängste Fluss Afrikas und der wasserreichste des Kontinents ist der Kongo mit 4374 km. Er mündet in den Südatlantik.
  - Ein rechter Nebenfluss des Kongos ist die rund 350 km lange Lukuga, der einzige Abfluss des ostafrikanischen Tanganjikasees. Dieser ist mit 1470 m nach dem Baikalsee der zweittiefste See der Erde.
- Der Niger ist nach dem Nil und dem Kongo mit 4184 km Länge der drittlängste Fluss bzw. Strom in Afrika. Nach Verlassen des Kainji-Stausees mündet der Niger in den Südatlantik. Sein Einzugsgebiet beträgt 2.261.763 km².
- Der Sambesi ist mit 2736 km der viertlängste Fluss in Afrika und der größte afrikanische Fluss, der in den Indischen Ozean fließt. Das Einzugsgebiet umfasst 1.332.574 km², was etwa der

Hälfte des Nil-Einzugsgebietes entspricht.

- Der Malawisee mit 29.600 km² zählt mit 706 m zu den tiefsten Seen in Afrika. Sein Abfluss ist der Shire-Fluss, der nach 402 km in den Sambesi mündet.

Grundwasser

Die Grundwasserkarte von Afrika, die das British Geological Survey (BGS) veröffentlichte, zeigt, dass in den meisten bewohnten Gebieten das Wasser sogar mit Handpumpen an die Oberfläche gefördert werden könnte.[4][5]

Gebirge und Berge

Landschaft der Virunga-Vulkane

Im Nordwesten Afrikas zieht sich das geologisch junge Atlas- bzw. Maghreb-Gebirge durch die Staaten Marokko, Algerien und Tunesien, das zusammen mit den Alpen im Zuge der Annäherung der afrikanischen an die eurasische Platte entstanden ist.

Durch den Osten Afrikas zieht sich der Große Afrikanische Grabenbruch, welcher die Fortsetzung des Grabenbruchs unter dem Roten Meer ist und auf eine Abspaltung des Horns von Afrika und Arabiens vom Rest Afrikas hindeutet. Der dabei entstehende Vulkanismus hat unter anderem das Kilimandscharo-Massiv, das höchste Bergmassiv Afrikas, das Ruwenzori-Gebirge und das Mount-Kenya-Massiv geschaffen. Im weiteren Verlauf des Grabenbruchs liegen Turkana-See, Kiwusee, Tanganjikasee und Malawisee sowie der Unterlauf des Sambesis.

Die fünf höchsten Gebirge bzw. Bergmassive mit ihrem jeweils höchsten Berg

Gebirge	Berg	Höhe	Staat
Kilimandscharo-Massiv	Kibo (Uhuru Peak)	5895 m	Tansania
Mount-Kenya-Massiv	Batian	5199 m	Kenia
Ruwenzori-Gebirge	Margherita Peak	5109 m	DR Kongo und Uganda
Hochland von Abessinien	Ras Daschän	4533 m	Äthiopien
Virunga-Vulkane	Karisimbi	4507 m	Ruanda, DR Kongo und Uganda

Außerdem zählen der Atlas mit dem Toubkal (4165 m) in Marokko, der Mount Meru (4562,13 m), ein Inselberg in Tansania und der Kamerunberg (4095 m), ein Inselberg in Kamerun, zu den höchsten Gebirgen, Bergmassiven bzw. Bergen des Kontinents.

Geologie

Der größte Teil Afrikas besteht aus sehr alten (präkambrischen) Plattformen, die zumeist von jüngeren Sedimenten der Karoo-Supergruppe überdeckt sind.

Geologisch gehört die Arabische Platte zu Afrika, womit Afrika im Nordosten vom Taurusgebirge im Süden der Türkei und vom Zāgros-Gebirge im Westen des Irans begrenzt wird.

Siehe auch: Afriziden

Vegetation und Tierwelt

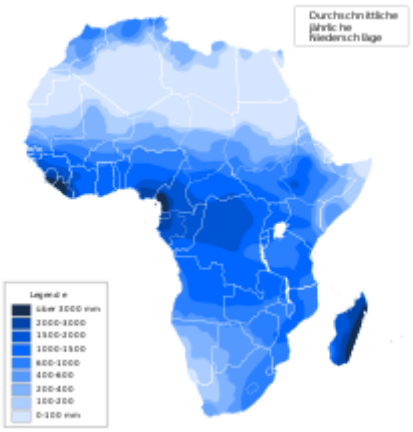

Niederschlagskarte von Afrika

Die wichtigsten Vegetationsgebiete des afrikanischen Kontinents stellen einerseits die Regenwälder West- und Zentralafrikas, andererseits die drei großen Wüstengebiete und drittens die dazwischen liegenden Savannen- und Trockenwaldgebiete dar. Dabei ist der zentralafrikanische Regenwaldblock im Bereich des Kongobeckens von den Regenwäldern an der Südküste Westafrikas isoliert. Die drei wichtigsten Wüsten beziehungsweise Halbwüsten sind die Namib im Süden, die Sahara im Norden und die Halbwüstengebiete am Horn von Afrika, die jedoch mit der Sahara in Verbindung stehen. Innerhalb der Savannen wird meist zwischen Feuchtsavannen-Waldmosaiken und Trockensavannen unterschieden, die wiederum durch ausgedehnte Waldsavannen voneinander getrennt sind. Diese Waldsavannen werden im Südosten als Miombo, im Nordwesten als Doka bezeichnet. Nördlich der Sahara treten darüber hinaus auch mediterrane Vegetationsformen auf. Typische Hochgebirgsvegetation findet man in Nordafrika im Atlasgebirge, im äthiopischen Bergland sowie vor allem in zahlreichen, teilweise isolierten Bergmassiven Ostafrikas, wie Kilimandscharo, Mount-Kenya-Massiv und Ruwenzori-Gebirge. Eine Besonderheit stellt das Kapgebiet dar, das durch besonderen Artenreichtum auffällt und ein eigenes Florenreich darstellt. Eine weitere besondere Vegetationsform sind die südafrikanischen Karoo-Steppen.[6]

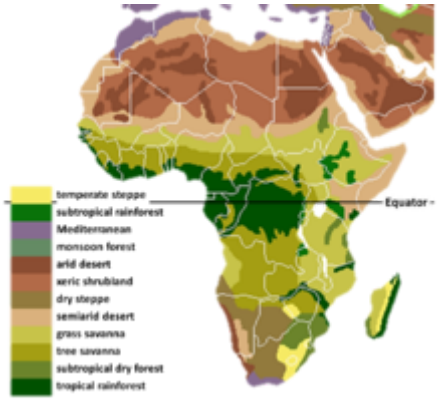

Vegetationsgebiete Afrikas: dunkelgrün Tropische Regenwälder; rötlich: Wüsten und Halbwüsten, hellere Grüntöne: Savannen; lila: mediterrane Vegetation (zur Legende siehe Weltkarte Vegetation)

Afrika beherbergt zwei Zoogeographische Regionen. Den Großteil bedeckt dabei die Afrotropische Region, die den ganzen Kontinent südwärts der Sahara umfasst, während die Teile nördlich der Sahara der Paläarktischen Region zugeschlagen werden. Dies liegt an zahlreichen Arten Nordafrikas, die auch in Europa und Nordasien vorkommen oder dort nahe Verwandte besitzen. Dazu zählen etwa der Berberhirsch (eine Unterart des Rothirsches) und der mittlerweile ausgestorbene Atlasbär. Die Tierwelt Afrikas, insbesondere südlich der Sahara zeichnet sich vor allem durch einen großen Artenreichtum an Großsäugern aus. Die größten Landsäugerarten des Kontinents sind Afrikanischer Elefant und Waldelefant, Flusspferde und Nashörner. Weitere typische Großtiere stellen Kaffernbüffel, Giraffen, Zebras, zahlreiche Antilopen- und Duckerarten sowie verschiedene Schweine dar. Im Gebiet der Danakilwüste kommen außerdem noch Restbestände des afrikanischen Wildesels, in den Gebirgen Nordafrikas Steinböcke und Mähnenschafe vor. Auch Großraubtiere sind durch Löwen, Leoparden, Geparden, Hyänen und Wildhunde reichhaltig vertreten. Kleinere Räuber sind durch den Erdwolf, verschiedene Schleichkatzen, Mangusten, Katzen, Füchse, Schakale und einige Marder, wie den Honigdachs vertreten. Insbesondere die Zentralafrikanischen Waldgebiete sind Heimat einer großen Vielfalt verschiedener Primatenarten. Dazu zählen Gorillas, Schimpansen, Meerkatzenartige, Galagos und Pottos. Typisch Afrikanische Säugetierordnungen stellen Erdferkel, Schliefer, Rüsselspringer, Otterspitzmäuse und Goldmulle dar, die alle der Gruppe der Afrotheria entstammen. Diese Tiergruppe umfasst auch die Elefanten und Seekühe wie den afrikanischen Manati und den Dugong und hat ihren Ursprung in Afrika. Weit verbreitete Säugerordnungen, die man auch in Afrika findet, sind Fledertiere,

Löwen

Insektenfresser, Nager und Hasen. Die Schuppentiere kommen außer in Afrika auch in Südasien vor.[6] Das größte Reptil des Kontinents ist das Nilkrokodil, der größte Vogel der Afrikanische Strauß.

Die Großtierfauna der afrikanischen Savannen ist zusehends auf einzelne Schutzgebiete beschränkt. Die bekanntesten darunter, wie die Serengeti, der Chobe-Nationalpark oder der Krüger-Nationalpark liegen dabei im östlichen und südlichen Teil des Kontinents. Auch die Lebensräume der Regenwaldbewohner sind im Schwinden begriffen.[6]



Afrika ist bekannt für seine großen Wildtierherden, hier Gnus

Bevölkerung

Entwicklung der Bevölkerung Afrikas (in Millionen)[7]

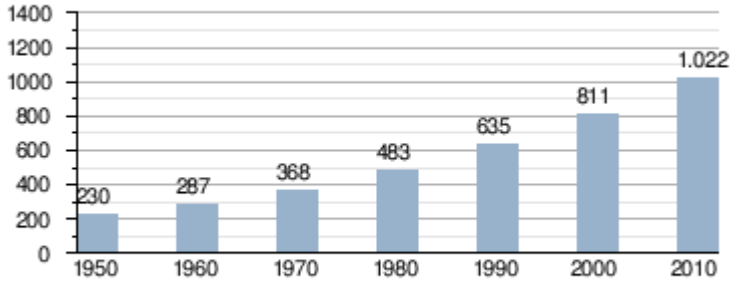

Quelle: United Nations, Department of Economic and Social Affairs

Ethnolinguistische Gruppen Afrikas (Daten von 1959)

Afrika hat etwa 1,257 Milliarden Einwohner (Stand 2017),[8] wovon die meisten südlich der weitgehend unbesiedelten Wüste Sahara in Subsahara-Afrika leben. In Nordafrika, wo hauptsächlich Berber und Araber leben, gibt es rund 210 Millionen Einwohner. Für 2050 erwartet die UN 2,5 Milliarden und für 2100 ca. 4,4 Milliarden Einwohner.[9]

Der bevölkerungsreichste Staat ist Nigeria mit knapp 180 Millionen Einwohnern. Der bevölkerungsärmste Staat sind die Seychellen mit 80.000 Einwohnern.

Die größte Stadt Afrikas ist Kairo (Ägypten) mit ca. 15,7 Millionen Einwohnern, danach folgt Lagos (Nigeria) mit 11,2 Millionen Einwohnern; die drittgrößte Stadt des Kontinents ist Kinshasa (Demokratische Republik Kongo) mit 8,1 Millionen Einwohnern.

Siehe auch: Liste der größten Städte Afrikas

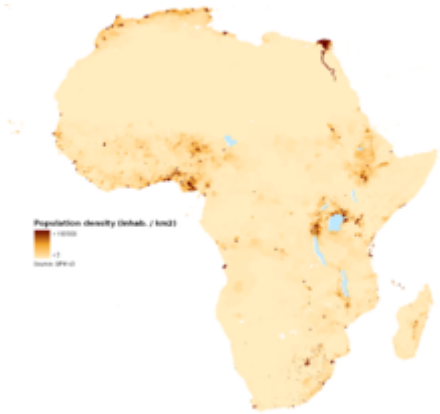

Bevölkerungsdichte in Afrika (2005)

Völker

Im Norden Afrikas lebten schon Jahrtausende vor der Ankunft der Araber um das 7. Jahrhundert herum berberische Völker. Diese leben seitdem vor allem in den gebirgigen Regionen des Maghreb, wo sie vor den arabischen Invasoren Zuflucht fanden, um sich im Laufe der folgenden Jahrhunderte aber deutlich mit jenen

zu durchmischen und eine eigene maghrebinische Kultur zu schaffen, die einige Unterschiede zur übrigen arabischen Welt aufweist, beispielsweise in der Sprache. Auch die Völker Nordostafrikas, wie z. B. die Amharen sind semitische Völker. Die Sahara wird von nomadisierenden Tuareg bewohnt.

In Westafrika sind die Mande- und Gur-Völker zu nennen. Hausa und Yoruba leben im östlichen Westafrika, Wolof und Fulbe im westlichen Teil.

In Zentral- und Ostafrika sind die Bantu beheimatet, eine aus zahlreichen Völkern bestehende Gruppe. Die Khoisan-Völker im Süden Afrikas zählen zu den indigenen Völkern, wie auch die bereits genannten Berber und Tuareg in der Sahara und die Massai in Ostafrika. Größte Gruppe von im Zuge der Kolonisation eingewanderten Menschen sind die Buren in Südafrika. Moderne Migrationsbewegungen haben Libanesen nach West- sowie Inder und Chinesen nach Ostafrika gebracht.

Siehe auch: Indigene Völker Afrikas

Sprachen

→ *Hauptartikel: Afrikanische Sprachen*

Insgesamt gibt es über 2000 eigenständige afrikanische Sprachen, von denen rund 50 als größere Sprachen gelten, die jeweils von über einer Million Menschen gesprochen werden. Einige der wichtigsten afrikanischen Sprachen sind Swahili, Igbo, Hausa und Fulfulde. Englisch, Französisch und Portugiesisch sind verbreitete Amts- und Verkehrssprachen in vielen afrikanischen Ländern, da diese die Kommunikation mit den vielen kleinen Sprachen erheblich vereinfachen. In Namibia wird auch noch Deutsch gesprochen, in Südafrika[10] genießt es Sonderstatus.

Zu den afroasiatischen Sprachen gehören Arabisch, Hausa, Amharisch und Oromisch, zu den Niger-Kongo-Sprachen zählen Bambara, Swahili, Wolof, Yoruba und Zulu. Die Khoisansprachen werden von den gleichnamigen Völkern im Südlichen Afrika gesprochen; charakteristisch für sie sind Klicklaute. Auf Madagaskar werden Austronesische Sprachen wie Malagasy, Howa (Dialekt des Merina) und andere Merina-Dialekte gesprochen.

Siehe auch: Liste afrikanischer Sprachen

Religion

→ *Hauptartikel: Religion in Afrika und Afrikanische Religionen*

In Nordafrika, Ostafrika und Westafrika ist der Islam weit verbreitet. Laut Auswärtigem Amt gehören 44,2 % aller Afrikaner (darunter in Nordafrika Araber und Berber) dem Islam an, laut CIA World Factbook 43,4 %. Daneben gibt es vor allem in West- und Südostafrika eine große Anzahl Menschen, die traditionelle Religionen praktizieren. Man schätzt, dass dies 13 bis 20 % der Afrikaner sind. Die restlichen rund 38 bis 43 % gehören christlichen Konfessionen an. Die Mehrheit der afrikanischen Christen lebt im Süden Afrikas. Eine Sonderrolle spielt die Äthiopisch-Orthodoxe Tewahedo-Kirche, da in Äthiopien das Königreich Aksum das Christentum zur Staatsreligion machte. Außerdem sind unter den nicht-afrikanischen Minderheiten auch Bahai, Judentum und Hinduismus verbreitet.

Gesundheit und Gesundheitsversorgung

Die durchschnittliche Lebenserwartung einer afrikanischen Frau liegt bei 61,9 Jahren, die durchschnittliche Lebenserwartung eines afrikanischen Mannes bei 58,6 Jahren. Damit ist sie weit niedriger als auf anderen Kontinenten (Zeitraum 2010–2015).[11] Afrika ist auch der von HIV/AIDS am stärksten betroffene

Kontinent. Etwa 4 % der Bevölkerung sind HIV-positiv (siehe auch: HIV/AIDS in Afrika).[12] Seit etwa 2005 konnten jedoch Fortschritte im Kampf gegen die Epidemie erzielt werden, weshalb die durchschnittliche Lebenserwartung in fast allen Ländern Afrikas wieder steigt.

Entwicklung der Lebenserwartung in Afrika (Quelle: UN[11])

Zeitraum	Lebenserwartung (Jahre)	Zeitraum	Lebenserwartung (Jahre)
1950–1955	37,5	1985–1990	51,7
1955–1960	40,0	1990–1995	51,7
1960–1965	42,3	1995–2000	52,3
1965–1970	44,4	2000–2005	53,7
1970–1975	46,6	2005–2010	57,0
1975–1980	48,7	2010–2015	60,2
1980–1985	50,5	2015–2020	62,4

Die afrikanischen Staaten haben im Jahr 2020 zunächst in unterschiedlicher Weise und Intensität auf die Verbreitung des Coronavirus reagiert. Besonders stark sind im ersten Quartal des Jahres Ägypten, Algerien, Marokko und Südafrika betroffen.[13] Die Afrikanische Union unterstützt mit ihrer Substruktur *Africa Centres for Disease Control and Prevention – Africa CDC* die Mitgliedsländer bei deren Maßnahmen gegen die Infektionsgefahr mit COVID-19.[14][15] Zentren für die regionale Zusammenarbeit (*Regional Collaborating Centre*, RCC) gibt es für Nordafrika (Kairo, Ägypten[16]), Ostafrika (Nairobi, Kenia[17]), Südliches Afrika (Lusaka, Sambia[18]), Westafrika (Abuja, Nigeria[19]) und Zentralafrika (Libreville, Gabun[20])

Geschichte

→ *Hauptartikel: Geschichte Afrikas und Geschichte Nordafrikas*

„Lucy“, das Skelett eines *Australopithecus afarensis*

Die ältesten bisher bekannten menschlichen Lebensspuren fanden sich in Afrika. Es gilt als sicher, dass sich von hier aus zunächst *Homo erectus* und später – der aus den in Afrika verbliebenen Populationen von *Homo erectus* entstandene – anatomisch moderne Mensch *(Homo sapiens)* nach Asien und Europa ausgebreitet haben. Dementsprechend entdeckte man auch die ältesten Steingeräte in Afrika:[21] die einfachen Oldowan-Geräte des „Early Stone Age“, das in Europa als Altpaläolithikum bezeichnet wird.

Im Niltal in Nordafrika befand sich mit Ägypten eine der ersten Hochkulturen. Es gab zwar auch weitere Königreiche in Westafrika wie zum Beispiel die Ashanti und die Haussa, diese entstanden jedoch viel später. Auch in Ost- und Südafrika gab es einige bedeutende Kulturen, wie auch im Gebiet des heutigen Sudan, damals Nubien oder Kusch genannt. Nubische Pharaonen haben auch für eine Dynastie ganz Ägypten beherrscht. Bedeutende Kulturen im Süden Afrikas waren zum Beispiel die Bewohner Groß-Simbabwes. Diese Steinburg war architektonisch für die damalige Zeit ein Meisterwerk und bedeutend für Handel zwischen den Völkern des Südens und des Ostens. Im Osten Afrikas waren die Swahili bekannt.

Nordafrika war durch das Mittelmeer mit Europa und Vorderasien eher verbunden als getrennt. Karthago, eine Gründung der Phönizier im heutigen Tunesien, war um die Mitte des 1. Jahrtausend v. Chr. die herrschende Großmacht im westlichen Mittelmeer, bis sie in den Punischen Kriegen von Rom abgelöst wurde. Dieses herrschte ab 30 v. Chr. (Eroberung Ägyptens) über ganz Nordafrika.

Schon die alten Ägypter (Königin Hatschepsut) unternahmen Fahrten nach Punt, wahrscheinlich im heutigen Somalia. Auch das Reich der Königin von Saba, welches wohl in Südarabien sein Zentrum hatte, soll sich über Teile des Horns von Afrika bis in den Norden Äthiopiens erstreckt haben. Die Herrscher Äthiopiens führten ihre Abstammung auf die Königin von Saba zurück. Herodot berichtet, dass um 600 v. Chr. phönizische Seeleute im Auftrag des Pharao Necho in drei Jahren Afrika vom Roten Meer bis zur Nilmündung umfahren hätten. Da er davon berichtet, sie hätten behauptet, die Sonne „zu ihrer Rechten“, also im Norden, gesehen zu haben, gilt dieser Bericht als glaubwürdig. Sicher ist die Fahrt des karthagischen Admirals Hanno um 500 v. Chr., der von Südspanien aus mindestens bis Sierra Leone kam.

Während der Völkerwanderung eroberten die Vandalen das römische Nordafrika von Marokko bis Libyen. Schon vor der Hidschra wanderten arabische Stämme nach Nordafrika ein. Mit dem Siegeszug des Islam wurde Ägypten 641, Marokko 670 erobert. In den folgenden Jahrhunderten wurde Nordafrika praktisch vollständig islamisiert, der Sahel, West- und Ostafrika zumindest teilweise.

1250 richtete sich der Sechste Kreuzzug gegen Ägypten (die anderen Kreuzzüge richteten sich gegen Palästina). Zwischen dem 9. und 16. Jahrhundert entwickelten sich im Gebiet des heutigen Mali mehrere mächtige, unabhängige Königreiche. Im 15. Jahrhundert wurde die Westküste Afrikas von Portugal aus erforscht. Portugal und Spanien errichteten im 15. und 16. Jahrhundert erste Stützpunkte an der Nordküste.

Afrika aus europäischer Sicht, um 1570

Nach der Entdeckung Amerikas war Afrika für die Europäer hauptsächlich als Quelle für Sklaven interessant. Ein erheblicher Anteil der Bevölkerung von Brasilien, Haiti und anderen Inseln der Karibik, aber auch der USA sind afrikanischer Abstammung. Zum Zweck des Sklavenhandels wurden Forts an den Küsten errichtet, den Transport aus dem Binnenland übernahmen meist einheimische Königreiche. Im ostafrikanischen Sklavenhandel waren bis ins 17. Jahrhundert arabische Händler vorherrschend. Das Innere des Kontinents war den Europäern weitestgehend unbekannt. Erste Forschungsreisen unternahmen Ende des 18. Jahrhunderts von der *Association for Promotion the Discovery of the Interieur of Africa* (Africa Association, London) ausgesandte Männer verschiedener Nationalitäten.

Afrika aus europäischer Sicht, um 1812

Nach der industriellen Revolution und dem Verbot des Sklavenhandels 1807 wurde Afrika eher uninteressant. Erst mit dem Aufkommen des Imperialismus wuchs das Interesse der europäischen Großmächte am *dunklen Kontinent* und der Wettlauf um Afrika führte innerhalb von weniger als 20 Jahren zur Besetzung fast des gesamten Kontinents. Auf der Kongokonferenz in Berlin wurde 1884/85 der größte Teil Innerafrikas zwischen den europäischen Mächten aufgeteilt, bis 1912 verloren die meisten afrikanischen Völker ihre Freiheit. Unabhängig blieben nur Liberia, eine Siedlungskolonie freigelassener nordamerikanischer Sklaven, sowie das alte Kaiserreich Abessinien (heute Äthiopien), welches allerdings 1935 vom faschistischen Italien angegriffen und von 1936 bis 1941 von diesem annektiert wurde. Im Ersten Weltkrieg waren die deutschen Kolonien Kriegsschauplatz, viele Afrikaner kämpften auch in Europa. Im Zweiten Weltkrieg fanden Kämpfe vor allem in Nordafrika und am Horn von Afrika statt.

Im Zuge der Dekolonisation Afrikas wurden mehrere Staaten in den 1950er Jahren unabhängig. 1960 gilt als das Jahr der afrikanischen Unabhängigkeit, da der Großteil der französischen Kolonien in diesem Jahr in die Unabhängigkeit entlassen wurde. Als letzter Staat löste sich Dschibuti 1977 von europäischer Fremdherrschaft. In Südafrika ist die schwarze Bevölkerungsmehrheit erst seit 1994 an der Regierung. Vier Jahre zuvor endete die südafrikanische Besetzung Namibias. Einige Inseln und die Gebiete um die Städte Ceuta und Melilla gehören bis heute verschiedenen europäischen Staaten.

Kolonisation Afrikas um 1914

Durch die willkürlichen und die historischen und ethnisch-kulturellen Gegebenheiten außer Acht lassenden Grenzziehungen der Kolonialzeit wurde die Entwicklung eines Nationalgefühls in den meisten afrikanischen Staaten erschwert. Dies und die einseitige Ausrichtung der Wirtschaften auf Exportartikel führten u. a. dazu, dass die politische Lage in den meisten Staaten instabil ist und autoritäre Regime vorherrschen. Dadurch fällt ein großer Teil der natürlichen Reichtümer des Kontinents der Korruption zum Opfer beziehungsweise wird von internationalen Konzernen abgeschöpft. Verbunden mit unterentwickelter Infrastruktur, klimatischen Problemen, hohem Bevölkerungszuwachs und in neuerer Zeit sehr hohen AIDS-Raten führt dies dazu, dass fast ganz Afrika der Dritten Welt angehört. Mit der Agenda 2063 hat sich die Afrikanische Union in den 2010er Jahren auf die Umsetzung konkreter Ziele verständigt, um wesentliche Entwicklungshemmnisse zu beseitigen und dadurch bis zum Jahr 2063, Wohlstand für die afrikanische Bevölkerung geschaffen zu haben. Im Jahrzehnt davor begann Chinas Entwicklungsfinanzierung für Afrika.

Staaten Afrikas und abhängige Gebiete

→ *Hauptartikel: Liste der Staaten Afrikas*

Die politische Organisation „Afrikanische Union“ umfasste ursprünglich 52 Staaten des Kontinents; 2011 trat der Südsudan bei und 2017 Marokko. Während jedoch die Demokratische Arabische Republik Sahara faktisch nicht existiert (das Westsahara-Gebiet ist von Marokko besetzt), aber von der AU als Vollmitglied anerkannt wurde, existiert bereits seit 1991 eine kontinuierliche und von Somalia faktisch unabhängige Republik Somaliland, die jedoch nicht formal anerkannt ist.

Staaten Afrikas

Anerkannten Status haben damit derzeit 55 afrikanische Staaten (alle afrikanischen UNO-Mitgliedstaaten, plus Westsahara), einer ist umstritten (Somaliland) und acht kleinere Küstenabschnitte und Inselgruppen stehen unter europäischer Regierungshoheit, werden jedoch teilweise auch von afrikanischen Regierungen beansprucht.

Algerien, die Demokratische Republik Kongo und der Sudan sind in dieser Reihenfolge die flächengrößten Länder; Nigeria mit rund 214 Millionen, Äthiopien mit 108 Millionen und Ägypten mit 104 Millionen Einwohnern sind die bevölkerungsreichsten Staaten (Stand 2020).[22]

Wirtschaft und Infrastruktur

Wirtschaft

→ *Hauptartikel: Wirtschaft Afrikas*

Weite Teile der Wirtschaft im mittleren und südlichen Afrika sind auf den Export ausgerichtet (zum Beispiel Bananenplantagen, Tropenhölzer, Gold- und Diamantenminen, Kakaoplantagen). Daneben gibt es in den Städten größere Industrie- und kleinere Handwerksbetriebe, die unter anderem für den Eigenbedarf produzieren. Auf dem Lande herrscht oft Subsistenzwirtschaft vor, beispielsweise Anbau von Maniok und Batate, Fischerei, Tierzucht. Außerdem ist in manchen Gegenden der Tourismus eine wichtige Einnahmequelle (zum Beispiel Safari).

Durchschnittliche jährliche Wachstumsraten der afrikanischen Länder in den Jahren 2001 bis 2012

In den Staaten Nordafrikas bringt vor allem die Förderung von Erdöl und Erdgas Einnahmen. Daneben gibt es am Nil und in einigen fruchtbaren Gebieten Landwirtschaft. Die Nil-Staudämme werden zur Stromerzeugung genutzt. Seit einigen Jahren laufen mehrere Initiativen („Africa Renewable Energy Initiative“[23] (AREI), „Énergies pour l'Afrique“[24], „Power Africa“[25] u. a.) zur Elektrifizierung Afrikas.[26]

Anteile der Wirtschaftssektoren am BIP der afrikanischen Länder in den Jahren 2004 und 2011

Exportartikel

- Kakao: etwa 70 % Weltmarktanteil
- Diamanten: etwa 50 % Weltmarktanteil
- Gold: etwa 25 % Weltmarktanteil
- Erdöl: etwa 10 % Weltmarktanteil

Infrastruktur

Straßenverkehr

Die Dichte des Straßennetzes beträgt 6,84 km je 100 km².

Schienenverkehr

Die Eisenbahnlinien in Afrika sind besonders in West- und Zentralafrika nur wenig vernetzt. Die Länder Burundi, Kap Verde, Komoren, Gambia, Guinea-Bissau, Äquatorialguinea, Libyen, Mauritius, Niger, Zentralafrikanische Republik, Ruanda, São Tomé und Príncipe, Seychellen, Sierra Leone, Somalia und Tschad verfügen über gar kein Schienennetz.

Luftverkehr

Lediglich drei der Flughäfen in Afrika werden nach Passagieraufkommen zu den 150 weltweit wichtigsten gezählt.

Siehe auch: Liste der größten Fluggesellschaften Afrikas

Schifffahrt

Afrikanische Schiffe sind zu etwa 80 % älter als 15 Jahre.[27]

Landwirtschaft

Der Großteil der Nahrungsmittelproduktion für die Bevölkerung erfolgt über Subsistenzlandwirtschaft. Die Biodiversität wird dadurch in der Regel geschont oder sogar gefördert, da sie sehr kleinflächig erfolgt und Geld für chemische Düngemittel und Pflanzenschutz nicht vorhanden ist. Demgegenüber wird in den letzten Jahren industrielle Landwirtschaft durch ausländische Kapitalgesellschaften vorangetrieben. Diese kaufen oder pachten große Flächen Land, um mit hohem Einsatz von Bewässerung, Mineraldünger und Pestiziden entweder Lebensmittel für den Bedarf im eigenen Land anzubauen (insbesondere die Golfstaaten) – oder es werden Pflanzen wie Zuckerrohr oder Ölpalmen angebaut, um damit Biosprit für Europa zu produzieren. Diese Entwicklung wird auch als *land grabbing* bezeichnet.[28] Die Staatschefs vieler afrikanischer Länder sind an diesen ausländischen Investitionen durchaus interessiert, da ein Teil davon auch in die Staatskasse fließt. Dass die großen fruchtbaren Landflächen nicht mehr der Eigenversorgung der Bevölkerung zur Verfügung stehen, wird dabei nicht berücksichtigt. Im Folgenden eine Auflistung der Anfang 2010 bekannten Landkäufe bzw. -anpachtungen:[29]

- 600.000 Hektar angepachtet in Äthiopien, die äthiopische Regierung sucht Pächter für weitere 3 Mio. Hektar
- 100.000 Hektar angepachtet durch Libyen in Mali
- 400.000 Hektar angepachtet durch einen New Yorker Investmentfonds im Sudan
- 2.800.000 Hektar angepachtet durch China in der Demokratischen Republik Kongo
- 10.000.000 Hektar wurde in der Republik Kongo südafrikanischen Großfarmern angeboten

Für die weitere Entwicklung der Landwirtschaft in Afrika wird zum einen eine *Afrikanische Grüne Revolution* vorgeschlagen: mit Hochertragssorten und hohem Einsatz von Pestiziden und Düngemitteln, ausländischem Know-how und moderner Informations- und Finanztechnologie zur Risikominimierung.[30] Demgegenüber argumentiert Hans-Heinrich Bass für eine *Grüne Renaissance*, „die das Know-how der afrikanischen Bauern ernst nimmt – und es mit heutigen Erkenntnissen zusammenführt.“[31]

Kultur

Kino

→ *Hauptartikel: Afrikanisches Kino*

Filme wurden in Afrika seit der Erfindung des Kinos gedreht, darunter ethnographische Filme und kolonialistische Propagandafilme. Eine eigene Filmindustrie entwickelte sich insbesondere in Ägypten.

In den Ländern südlich der Sahara konnte sich eine eigenständige Produktion erst nach dem Zweiten Weltkrieg entwickeln. Als „Vater“ des Kinos auf dem Kontinent gilt Ousmane Sembène. Das Autorenkino hat es schwer, die afrikanischen Zuschauer zu erreichen, da die kommerziellen Kinos nach dem Blocksystem Filme einkaufen und überwiegend Hollywoodfilme und indische Produktionen zeigen. Wo das Publikum jedoch Gelegenheit hat, afrikanische Filme zu sehen, wie beim Panafrikanischen Filmfestival FESPACO in Ouagadougou (Burkina Faso), zeigt es lebhaftes Interesse. Zur Finanzierung und Produktion sind die Filmemacher Afrikas vielfach immer noch auf europäische Institutionen angewiesen. Eine kommerziell rentable Videoproduktion und auch die weltweit drittgrößte hat sich in Nigeria entwickelt. Weitere bekannte Regisseure sind unter anderen Souleymane Cissé, Safi Faye, Anne-Laure Folly, Med Hondo, Djibril Diop Mambéty.

Literatur

→ *Hauptartikel: Afrikanische Literatur*

Zu den wichtigsten afrikanischen Autoren gehören der nigerianische Literaturnobelpreisträger Wole Soyinka und der mit dem Friedenspreis des Deutschen Buchhandels ausgezeichnete Chinua Achebe, der „Vater“ der afrikanischen Literatur.

Weitere bedeutende Autoren sind: Mobolaji Adenubi (Nigeria), Ama Ata Aidoo (Ghana), Amadou Hampâté Bâ, Francis Bebey (Kamerun), Mongo Beti (Kamerun), Steve Chimombo (Malawi), Mia Couto (Mosambik), Amma Darko (Ghana), E. B. Dongala (Volksrepublik Kongo), Nuruddin Farah (Somalia), Nadine Gordimer (Südafrika, Nobelpreis für Literatur 1991), Bessie Head (Südafrika/Botswana), Lília Momplé (Mosambik), Grace Ogot (Kenia), Ben Okri (Nigeria), Ousmane Sembène (Senegal), Ngũgĩ wa Thiong’o (Kenia), Yvonne Vera (Simbabwe), Nagib Mahfuz (Ägypten, Nobelpreis für Literatur 1988), At-Tayyib Salih (Sudan), J. M. Coetzee (Südafrika, Nobelpreis für Literatur 2003), Waris Dirie (Somalia) und Damon Galgut (Südafrika).

Siehe auch: Arabische Literatur

Kunst

→ *Hauptartikel: Afrikanische Kunst*

Afrikanische Kunst: Nok-Terrakottaskulptur, 6. Jahrhundert v. Chr.

Musik

→ *Hauptartikel: Traditionelle afrikanische Musik und Afrikanischer Tanz*

Die Musik spielt für viele Afrikaner eine wichtige Rolle. Viele afrikanische Kulturen haben Tonsprachen, das heißt Sprachen, in denen die Tonhöhe zur Unterscheidung von Bedeutung benutzt wird; dies hat zum Teil erheblich Konsequenzen. Zum Beispiel dadurch, dass mit auf Instrumenten gespielten Tonfolgen ein bedeutungsvoller und für die Zuhörer verständlicher Text gespielt werden kann. Aber auch, dass Tonfolgen in Vokalmusik dem Sprachton unterworfen sein können. Über afrikanische Musik kann man nicht sprechen, ohne den Tanz einzuschließen. Viele afrikanische Sprachen haben ein gemeinsames Wort für die beiden in „westlicher“ Kultur zumeist unterschiedenen Konzepte. Historische Forschungen haben gezeigt, dass afrikanische Musikkulturen niemals statisch, sondern im Gegenteil überaus dynamisch waren und sind.

Verschiedene Tonsysteme, Musiken in Verknüpfung mit Kult, Repräsentation, dörflichen Festen, städtischer Unterhaltung, seit Anfang des 20. Jahrhunderts eine kommerzielle Musik-Industrie (Schellack-Platten) existieren jeweils unter lokal verschiedenen Bedingungen und sorgen so für eine große Diversität afrikanischer Musik; unter dem Einfluss der nord- und lateinamerikanischen Popularmusik bildete sich die Afrikanische Popularmusik in vielen Spielarten aus.

Afrikanische Kunst: *Weiße Dame von Auahouret*

Eine grobe Einteilung in Stilgebiete unterscheidet den von den Khoisan geprägten Süden vom Bantusprachigen Zentralafrika und den mehr oder weniger islamisch beeinflussten Regionen Ost- wie Westafrikas.

Philosophie

→ *Hauptartikel: Afrikanische Philosophie*

Philosophische Inhalte werden zum Großteil noch immer über nicht-schriftliche Medien, wie beispielsweise mündliche Überlieferung, vermittelt, da die meisten afrikanischen Völker keine Schriftform entwickelten. Dementsprechend schwierig gestaltet sich der Umgang mit dem philosophischen Erbe Afrikas. Amadou Hampâté Bâ drückte es einmal so aus: Es verbrenne immer eine ganze Bibliothek, wenn ein Alter stirbt. Dichter wie Ngũgĩ wa Thiong'o schreiben zudem aus Protest gegen den ihrer Meinung nach eurozentristischen Blick hiesiger Wissenschaften und aufgrund ihres Zielpublikums in ihrer eigenen Sprache, für die oft noch keine Schriftform existierte. Schriftformen wurden erst in den letzten Jahrzehnten, häufig unter Mithilfe europäischer Missionsgesellschaften, entwickelt. Philosophen und Theoretiker sind einem europäischen Publikum meist aus dem Zusammenhang kultureller Befreiungsversuche bekannt.

Siehe auch: Postkolonialismus

Sport

→ *Hauptseite: Kategorie:Sport (Afrika)*
Siehe auch: Confédération Africaine de Football

Organisationen

Politische Organisationen

- Afrikanische Union (AU, früher OAU)

Wirtschaftliche Organisationen

- Zentralafrikanische Wirtschafts- und Währungsgemeinschaft
- Westafrikanische Wirtschafts- und Währungsunion
- Westafrikanische Wirtschaftsgemeinschaft
- Südafrikanische Entwicklungsgemeinschaft
- Gemeinsamer Markt für das Östliche und Südliche Afrika
- Ostafrikanische Gemeinschaft

Andere

- CAF Afrikanischer Fußballverband

Siehe auch

- Äthiopische, Nord-, Schwarz-, Südafrikanische Küche
- Afrikanische Kultur
- Afrikanistik im deutschen Sprachraum
- Judentum in Afrika
- Liste geographischer Rekorde in Afrika
- Liste der Universitäten in Afrika

Literatur

Einführungen und Handbücher

- Thomas Bierschenk / Eva Spies (Hrsg.): *50 Years of Independence in Africa* (= *Africa Spectrum*. Vol. 45, No. 3). GIGA, 2010, ISSN 0002-0397 (https://zdb-katalog.de/list.xhtml?t=iss%3D%220002-0397%22&key=cql), DNB 1024414175 (https://portal.dnb.de/opac.htm?referrer=Wikipedia&method=simpleSearch&cqlMode=true&query=idn%3D1024414175) (englisch, uni-hamburg.de (http://journals.sub.uni-hamburg.de/giga/afsp/article/view/374) [PDF; 208 kB; abgerufen am 29. September 2016] Online Ausgabe ISSN 1868-6869).
- Thomas Bierschenk / Eva Spies (Hrsg.): *50 Jahre Unabhängigkeit in Afrika*. Kontinuitäten, Brüche, Perspektiven (= *Mainzer Beitrage zur Afrikaforschung*. Band 29). Rüdiger Köppe Verlag, Köln 2012, ISBN 978-3-89645-829-2.
- Bartholomäus Grill: *Ach, Afrika*. Berichte aus dem Inneren eines Kontinents. Goldmann Verlag, München 2005, ISBN 3-442-15337-9.
- Jacob Emmanuel Mabe (Hrsg.): *Das Afrika-Lexikon*. Ein Kontinent in 1000 Stichwörtern. Verlag J. B. Metzler, Stuttgart 2004, ISBN 3-476-02046-0 (Erstausgabe: Peter Hammer Verlag GmbH, Wuppertal 2001, ISBN 3-87294-885-7 sowie ISBN 3-7795-0020-5).
- Jacob Emmanuel Mabe (Hrsg.): *Das kleine Afrika-Lexikon*. Politik, Wirtschaft, Gesellschaft (= *Schriftenreihe der Bundeszentrale für politische Bildung*. Band 437). bpb, Bonn 2004, ISBN 3-89331-538-1 (bpb Online Version (http://www.bpb.de/system/files/pdf/TJII1D.pdf) [PDF; 715 kB; abgerufen am 29. September 2016] gekürzt aus: *Das Afrika-Lexikon*).
- Christoph Plate / Theo Sommer (Hrsg.): *Der bunte Kontinent. Ein neuer Blick auf Afrika*. Deutsche Verlags-Anstalt (DVA), Stuttgart / München 2001, ISBN 3-421-05463-0.
- Walter Schicho: *Handbuch Afrika*. 3 Bände. Brandes & Apsel Verlag, Frankfurt am Main 1999, ISBN 978-3-86099-120-6.
- Heinrich Schiffers [Mitarb.]: *Afrika* (= *Harms Erdkunde in entwickelnder, anschaulicher Darstellung*. Band 5). Neubearb. 9. Aufl. Verlag Paul List, München / Frankfurt / Berlin / Hamburg / Essen 1973, ISBN 978-3-471-18853-8.

Gesamtdarstellungen

- Jacques Maquet, Herbert Ganslmayr: *Afrika. Die schwarzen Zivilisationen*. Kindler Verlag, München 1985, DNB 750489561 (https://portal.dnb.de/opac.htm?referrer=Wikipedia&method=simpleSearch&cqlMode=true&query=idn%3D750489561).
- Christoph Marx: *Geschichte Afrikas. Von 1800 bis zur Gegenwart*. Ferdinand Schöningh, Paderborn / München / Wien / Zürich 2004, ISBN 978-3-506-71748-1.
- John Iliffe: *Geschichte Afrikas*. C.H. Beck, München 1997, ISBN 978-3-406-42811-1.

- Joseph Ki-Zerbo: *'Die Geschichte Schwarz-Afrikas*. FISCHER Taschenbuch, Frankfurt am Main 1993, ISBN 978-3-596-26417-9.
- Theodorum Danckert: *Planokarte Afrika*. Historische Landkarte um 1690. Verlag Rockstuhl, Bad Langensalza 2000, ISBN 978-3-932554-69-8 (Originaltitel: *„Totius Africae Accuratissima Tabula Authore …“* 1698.).
- Winfried Speitkamp: *Kleine Geschichte Afrikas*. Reclam-Verlag, Stuttgart 2007, ISBN 978-3-15-010643-3.
- Emmanuel Akyeampong u. a. (Hrsg.): *Africa's Development in Historical Perspective*. Cambridge University Press, 2014, ISBN 978-1-107-69120-9 (englisch).

Spezielle Aspekte

- Research Group on African Development Perspectives (Hrsg.): *African development perspectives yearbook*. Bremen, DNB 015836495 (https://portal.dnb.de/opac.htm?referrer=Wikipedia&method=simpleSearch&cqlMode=true&query=idn%3D015836495) (englisch, seit 1989 bislang 18 Bände (Stand 2016) zu politischen und wirtschaftlichen Themen).
- Franz Ansprenger: *Politische Geschichte Afrikas im 20. Jahrhundert*. 2. neubearb. u. erw. Auflage. C.H. Beck Verlag, München 1997, ISBN 3-406-34060-1.
- Susan Arndt unter Mitarb. von Heiko Thierl und Ralf Walther (Hrsg.): *AfrikaBilder*. Studien zu Rassismus in Deutschland. Unrast Verlag, Münster, ISBN 3-89771-407-8.
- Susan Arndt, Antje Hornscheidt (Hrsg.): *Afrika und die deutsche Sprache*. Ein kritisches Nachschlagewerk. Unrast Verlag, Münster 2004, ISBN 3-89771-424-8.
- Tom Burgis: *Der Fluch des Reichtums – Warlords, Konzerne, Schmuggler und die Plünderung Afrikas*, Westend, Frankfurt 2016, ISBN 978-3-86489-148-9
- Walter Eberlei: *Afrikas Wege aus der Armutsfalle*. Brandes & Apsel Verlag, Frankfurt am Main 2009, ISBN 978-3-86099-611-9.
- Gerhard Hauck: *Gesellschaft und Staat in Afrika*. Brandes & Apsel Verlag, Frankfurt am Main 2001, ISBN 3-86099-226-0.
- Dominic Johnson: *Afrika vor dem großen Sprung*. Verlag Klaus Wagenbach, Berlin 2011, ISBN 978-3-8031-2656-6.
- Ryszard Kapuściński: *Afrikanisches Fieber. Erfahrungen aus vierzig Jahren*. Eichborn Verlag, Berlin 1999, ISBN 3-492-23298-1.
- United Nations Environment Programme (UNEP) (Hrsg.): *Africa Environment Outlook 2 – Our Environment, Our Wealth (AEO-2)*. Nairobi, Kenya 2006, ISBN 92-807-2691-9 (englisch, 572 S., Full Report (http://www.unep.org/DEWA/Africa/docs/en/AEO2_Our_Environ_Our_Wealth.pdf) online [PDF; 21,7 MB; abgerufen am 30. September 2016] siehe http://www.unep.org (http://www.unep.org/DEWA/Africa/AEO2_Launch/index.asp)).
- United Nations Environment Programme (UNEP) (Hrsg.): *Africa Water Atlas*. Division of Early Warning and Assessment (DEWA). Nairobi, Kenya 2010, ISBN 978-92-807-3110-1 (englisch, 322 S., Africa Water Atlas (http://na.unep.net/atlas/africaWater/downloads/africa_water_atlas.pdf) [PDF; 40,0 MB; abgerufen am 30. September 2016]).
- Thomas Schlüter: *Geological Atlas of Africa*. With Notes on Stratigraphy, Tectonics, Economic Geology, Geohazards and Geosites of Each Country. Springer-Verlag, Berlin / Heidelberg 2005, ISBN 3-540-29144-X (englisch).
- Ngũgĩ wa Thiong’o: *Moving the Centre*. Essays über die Befreiung afrikanischer Kulturen. Hrsg.: Arbeitskreis Afrika. Unrast Verlag, Münster 1995, ISBN 3-928300-27-X (Übersetzt von Jörg W. Rademacher).

Weblinks

Commons: Afrika (https://commons.wikimedia.org/wiki/Category:Africa?uselang=de) – Sammlung von Bildern, Videos und Audiodateien
Wiktionary: Afrika – Bedeutungserklärungen, Wortherkunft, Synonyme, Übersetzungen
Wikimedia-Atlas: Afrika – geographische und historische Karten
Wikisource: Afrika – Quellen und Volltexte
Wikivoyage: Afrika – Reiseführer

- Linkkatalog zum Thema Afrika (https://curlie.org/World/Deutsch/Regional/Afrika/) bei *curlie.org* (ehemals DMOZ)
- Schwerpunkt Afrika bei der Bundeszentrale für politische Bildung (2005) (http://www.bpb.de/themen/2MDWSY,0,Afrika.html)
- , Bundeszentrale für politische Bildung (2016) (https://web.archive.org/web/20160914160049/http://www.fluter.de/heft59) (Memento vom 14. September 2016 im *Internet Archive*)
- Sondersammelgebiet 6.31 *Afrika Südlich der Sahara* (http://www.ub.uni-frankfurt.de/afrika)
- Überblick und Karten zum Klima in allen Regionen Afrikas (http://www.beste-reisezeit.org/pages/afrika.php)
- Library of Congress – Country Studies – Africa (http://lcweb2.loc.gov/frd/cs/continent_africa.html) (englisch)
- The Story of Africa – BBC World Service (http://www.bbc.co.uk/worldservice/africa/features/storyofafrica/index.shtml) (englisch)
- ilissAfrica (internet library sub-saharan Africa) (http://www.ilissafrica.de/) Das deutsche Fachportal für die Afrikastudien
- Aluka, Building a digital library of scholarly resources from and about Africa (https://archive.today/20120719130426/http://www.aluka.org/) (Memento vom 19. Juli 2012 im Webarchiv *archive.today*)
- Histoire générale de l'Afrique – Collection UNESCO (https://web.archive.org/web/20081106135958/http://www.unesco.org/culture/africa/) (Memento vom 6. November 2008 im *Internet Archive*) (französisch)
- Gallica – Voyages en Afrique de la Bibliothèque Nationale de France (französisch) (https://web.archive.org/web/20071002033038/http://gallica.bnf.fr/VoyagesEnAfrique/) (Memento vom 2. Oktober 2007 im *Internet Archive*)
- Links von Karen Fung, African Collection, Stanford Libraries (http://www-sul.stanford.edu/depts/ssrg/africa/guide.html) (englisch)
- Links von Peter Limb, Africana Bibliographer, Michigan State University (englisch) (https://web.archive.org/web/20071026054451/http://www.lib.msu.edu/limb/a-z/az.html) (Memento vom 26. Oktober 2007 im *Internet Archive*)

Einzelnachweise

1. mit der nur teilweise anerkannten Westsahara
2. *Länderdatenbank* (https://www.dsw.org/landerdatenbank/), www.dsw.org
3. Regionale Gliederungen
4. Axel Bojanowski: *Trockener Kontinent: Atlas enthüllt gigantische Wasser-Reserven unter Afrika.* (http://www.spiegel.de/wissenschaft/natur/wasser-reservoire-in-der-tiefe-karte-zeigt-grundwasser-unter-afrika-a-828776.html) In: *Spiegel Online.* 20. April 2012, abgerufen am 6. Januar 2017.
5. *Download groundwater maps of Africa – Groundwater resilience to climate change in Africa.* (http://www.bgs.ac.uk/research/groundwater/international/africanGroundwater/mapsDownload.html) In: *bgs.ac.uk.* 12. November 2016, abgerufen am 6. Januar 2017.
6. Jonathan Kingdon: *The Kingdon Field Guide to African Mammals*. A&C Black Publishers, London 2003, ISBN 978-0-7136-6513-0 (englisch, 476 S., Erstausgabe: 1997).

7. *World Population Prospects: The 2010 Revision.* (https://web.archive.org/web/20140701185837/http://esa.un.org/wpp/unpp/panel_population.htm) In: *esa.un.org.* United Nations, Department of Economic and Social Affairs, archiviert vom Original (https://giftbot.toolforge.org/deref.fcgi?url=http%3A%2F%2Fesa.un.org%2Fwpp%2Funpp%2Fpanel_population.htm) am 1. Juli 2014; abgerufen am 6. Januar 2017 (englisch).
8. World Population Reports, 2017 Revision (https://esa.un.org/unpd/wpp/Publications/Files/WPP2017_KeyFindings.pdf)
9. *U.N.'s World Population 2015.* (Nicht mehr online verfügbar.) In: *United Nations Publication.* United Nations, 30. Dezember 2015, ehemals im Original (https://giftbot.toolforge.org/deref.fcgi?url=https%3A%2F%2Fesa.un.org%2Funpd%2F...%2FWorld_Population_2015_Wallchart.pdf); abgerufen am 29. Oktober 2016 (englisch). (Seite nicht mehr abrufbar, Suche in Webarchiven (http://timetravel.mementoweb.org/list/2010/https://esa.un.org/unpd/.../World_Population_2015_Wallchart.pdf)) **Info:** Der Link wurde automatisch als defekt markiert. Bitte prüfe den Link gemäß Anleitung und entferne dann diesen Hinweis.
10. Chapter 1, Article 6 of the South African Constitution (http://www.constitutionalcourt.org.za/site/constitution/english-web/ch1.html) (englisch)
11. *World Population Prospects - Population Division - United Nations.* (https://esa.un.org/unpd/wpp/DataQuery/) Abgerufen am 12. November 2017.
12. Regionendatenbank der Deutschen Stiftung Weltbevölkerung: „Afrika“. *Länderdatenbank der DSW (http://laenderdatenbank.weltbevoelkerung.de/)*.
13. Africanews: *African countries applying lockdowns over COVID-19 spread* (https://www.africanews.com/2020/03/30/african-countries-applying-lockdowns-over-covid-19-spread/). Posting vom 30. März 2020 auf www.africanews.com (englisch)
14. African Union, CDC : *About Us* (https://africacdc.org/about-us/). auf www.africacdc.org
15. African Union, CDC: *Our Work* (https://africacdc.org/our-work/). auf www.africacdc.org (englisch)
16. African Union, CDC: *Northern Africa RCC* (https://africacdc.org/rcc/northern-africa-rcc/). auf www.africacdc.org (englisch)
17. African Union, CDC: *Eastern Africa RCC* (https://africacdc.org/rcc/eastern-africa-rcc/). auf www.africacdc.org (englisch)
18. African Union, CDC: *Southern Africa RCC* (https://africacdc.org/rcc/southern-africa-rcc/). auf www.africacdc.org (englisch)
19. African Union, CDC: *Western Africa RCC* (https://africacdc.org/rcc/western-africa-rcc/). auf www.africacdc.org (englisch)
20. African Union, CDC: *Central Africa RCC* (https://africacdc.org/rcc/central-africa-rcc/). auf www.africacdc.org (englisch)
21. S. Semaw u. a.: *2.5-million-year-old stone tools from Gona, Ethiopia.* In: *Nature.* Band 385, 1997, S. 333–336, doi:10.1038/385333a0 (https://doi.org/10.1038/385333a0)
22. CIA: *The World Factbook.* (https://www.cia.gov/library/publications/the-world-factbook/), abgerufen am 23. Mai 2020
23. *Africa Renewable Energy Initiative (AREI).* (https://web.archive.org/web/20170602173604/http://www.bmz.de/de/themen/energie/energiepolitik_international/Africa_Renewable_Energy_Initiative_AREI/) Klimafreundliche Energie für Afrika. In: *www.bmz.de.* Bundesministerium für wirtschaftliche Zusammenarbeit und Entwicklung, 2017, archiviert vom Original (https://giftbot.toolforge.org/deref.fcgi?url=http%3A%2F%2Fwww.bmz.de%2Fde%2Fthemen%2Fenergie%2Fenergiepolitik_international%2FAfrica_Renewable_Energy_Initiative_AREI%2F) am 2. Juni 2017; abgerufen am 11. Februar 2018.
24. *ENERGIES POUR L'AFRIQUE.* (https://web.archive.org/web/20151102010808/http://www.energiespourlafrique.org/eng) In: *www.energiespourlafrique.org.* Archiviert vom Original (https://giftbot.toolforge.org/deref.fcgi?url=http%3A%2F%2Fwww.energiespourlafrique.org%2Feng) am 2. November 2015; abgerufen am 11. Februar 2018 (englisch).

25. *Power Africa.* (https://web.archive.org/web/20130726192143/http://www.usaid.gov:80/powerafrica) In: *www.usaid.gov.* Archiviert vom Original (https://giftbot.toolforge.org/deref.fcgi?url=https%3A%2F%2Fwww.usaid.gov%2Fpowerafrica) am 26. Juli 2013; abgerufen am 11. Februar 2018 (englisch).
26. Aurelien Bernier: *Strom für Afrika.* (https://www.monde-diplomatique.de/!5480793) Mit Unterstützung von IWF, Weltbank und Co versuchen westliche und asiatische Konzerne von der Liberalisierung der afrikanischen Märkte zu profitieren. LE MONDE diplomatique, 8. Februar 2018, abgerufen am 11. Februar 2018.
27. *Verkehr: Zusammenarbeit zwischen Europa und Afrika verstärken (http://europa.eu/rapid/pressReleasesAction.do?reference=IP/09/989&format=HTML&aged=0&language=DE&guiLanguage=en)*, europa.eu, 24. Juni 2009.
28. *Activists, researchers raise alarm on Africa's „land grab".* (http://farmlandgrab.org/10658) Food Crisis and the Global Land Grab, 28. Januar 2010.
29. *Wie Gold, nur besser.* (http://www.monde-diplomatique.de/pm/2010/01/15.mondeText1.artikel,a0040.idx,11) Le Monde diplomatique, vom Januar 2010.
30. Thierry Tanoh: *Mittel im Kampf gegen den Hunger. Afrikas Bauern brauchen Zugang zu innovativen Finanzmodellen. Nur so gelingt es, den Agrarsektor auszubauen.* In: *Süddeutsche Zeitung* vom 26. September 2011.
31. Hans-Heinrich Bass: *Afrika braucht eine ländliche Industrie – Nur mit einer nachhaltigen Landwirtschaft und einer soliden Lebensmittelverarbeitung lässt sich der Hunger bekämpfen.* (http://www.hs-bremen.de/internet/hsb/struktur/mitarbeiter/bass/publikationen/downloadangebote/s__ddeutsche_zeitung_2011-20-11.pdf) In: *Süddeutsche Zeitung* vom 21. November 2011 (PDF; 38 kB)

Abgerufen von „https://de.wikipedia.org/w/index.php?title=Afrika&oldid=200732562"

Diese Seite wurde zuletzt am 7. Juni 2020 um 21:34 Uhr bearbeitet.

Der Text ist unter der Lizenz „Creative Commons Attribution/Share Alike" verfügbar; Informationen zu den Urhebern und zum Lizenzstatus eingebundener Mediendateien (etwa Bilder oder Videos) können im Regelfall durch Anklicken dieser abgerufen werden. Möglicherweise unterliegen die Inhalte jeweils zusätzlichen Bedingungen. Durch die Nutzung dieser Website erklären Sie sich mit den Nutzungsbedingungen und der Datenschutzrichtlinie einverstanden. Wikipedia® ist eine eingetragene Marke der Wikimedia Foundation Inc.